

МУНИЦИПАЛЬНОЕ БЮДЖЕТНОЕ ОБЩЕОБРАЗОВАТЕЛЬНОЕ УЧРЕЖДЕНИЕ
«ГИМНАЗИЯ»

Паспорт кабинета географии
№ 17

Абакан, 2014

Ф.И.О. зав. Кабинетом: Башкова Евгения Александровна

Ф.И.О. учителей, работающих в кабинете: Башкова Евгения Александровна, Котоликова
Татьяна Григорьевна.


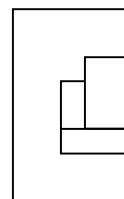

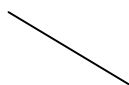
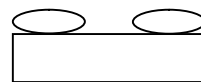
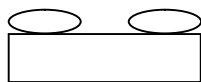
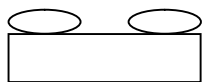

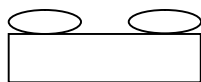
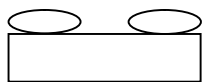
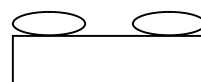
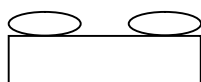
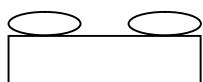
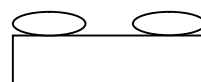
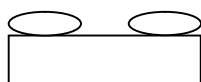
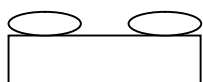
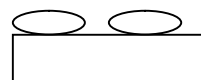
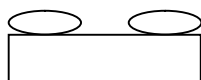
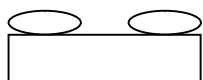

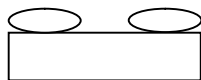
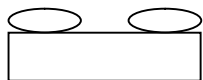




График проветривания кабинета

Наружная Температура, град.С	Длительность проветривания кабинета, мин.	
	В малые перемены	В большие перемены
От +10 до +6	4-10	20
От +5 до 0	3-7	20
От 0 до -5	2-5	15
От -5 до -10	1-3	10
Ниже -10	1-1.5	5-10

План работы на 2014 – 2015 учебный год

месяц	мероприятия
Сентябрь	Проверка готовности кабинета географии к занятиям.
Октябрь	Систематизация методических материалов для работы кабинета.
Ноябрь	Подбор материала для подготовки к школьным и муниципальным олимпиадам.
Декабрь	Разработка материалов по подготовке к ОГЭ.
Январь	Подбор материала для занятий по подготовке к республиканской олимпиаде.
Февраль	Подбор материала для занятий по подготовке к муниципальной научной конференции учащихся.
Март	Подготовка к неделе географии.
Апрель	Подготовка материалов к плановым консультациям по подготовке к ОГЭ.
Май	Составление опросников проверочных и итоговых работ.

Перспективный план развития кабинета

Учеб. год	Что планируется сделать, изменить	Кто привлекается
2014-2015	<ol style="list-style-type: none">1. Косметический ремонт.2. Обновление программного обеспечения.	Зав. кабинетом
2015-2016	<ol style="list-style-type: none">1. Обновление мебели: столов и стульев.2. Обновление электронно-образовательных ресурсов.	Зав. кабинетом
2016-2017	<ol style="list-style-type: none">1. Обновление методической литературы.2. Косметический ремонт.	Зав. кабинетом

Справочники, словари, дидактический материал:

1. Неклюкова Н.П. и др. География: справочник для старшеклассников и поступающих в вузы. - 2-е изд., испр. и дораб. - М.: АСТ - ПРЕСС ШКОЛА, 2007. - 656 с: ил., карт.
2. Полякова М.О. География. Краткий курс для поступающих в вузы: учебное пособие / М.О.О. Полякова. - М.: Издательство «Экзамен», 2007. - 3-е изд., стереотип. - 366, [2] с. (Серия «Абитуриент») География. 6-11 классы: тематическое планирование. -2.-е издание, стереотип. / авт-сост. Н.В. Болотникова. - Волгоград: Учитель, 2008. - 139 с.
3. Методика и технология обучения географии: Пособие для учителей и студентов пед. Ин-тов и ун-тов / И, В. Душина, В, Б, Пятунин, Е, А, Таможняя - М.: ООО «Издательство Астрель»: ООО «Издательство АСТ», 2004. - 203, [5] с. - (Высшая школа.)
4. Оценка качества подготовки выпускников основной школы по географии. Сост. П. П. Петрова М.: Дрофа, 2001г.
5. Оценка качества подготовки выпускников основной школы по географии / Сост. Н. Н, Петрова. - 2-е издание, стереотип. - М.: Дрофа, 2001. - 96 с, карт.
6. Программно-методические материалы. География. 6-9 кл./ Сост. В.И.Сиротин. - 4-е изд, доп. - М. Дрофа, 2001. Барина И.И. География России. Методическое пособие 8 - 9 классы - М.: Дрофа, 2000г.
7. Кондратьев Б.А. Уроки географии. 6 класс. Просвещение. Москва. 1985.
8. Крылова О.В. Уроки географии. 7 класс. Просвещение. Москва. 1990.
9. Никитина Н.А. Поурочные разработки по географии. 7 класс. «Вако». Москва. 2005
10. Н.П.Неклюкова и др. География: справочник для старшеклассников и поступающих в вузы.- 2-е изд., испр. и дораб. - М.: АСТ - ПРЕСС ШКОЛА, 2007. - 656 с: ил., карт.
11. Дидактические карточки - задания по физической географии 6. класс / Лисовский Э.Л. -М.: Издательский дом «ГЕНЖЕР», 1997. - 64 с: ил., карты.
12. Полякова М.О. География. Краткий курс для поступающих в вузы: учебное пособие / М.О.О.Полякова. - М.: Издательство «Экзамен», 2007. - 3-е изд., стереотип. - 366, [2] с. (Серия «Абитуриент»)
13. Пятунин В.Б. Контрольные и проверочные работы по географии 6-10 классы; методическое пособие. М.: Дрофа 2000г.
14. Элькин Г. Н. География России. Природа. 8 класс. Методическое пособие «Паритет» 2001г.
15. География. Дидактические карточки - задания. 6-7 кл. / Р, Х, Хабибуллин. - М.: Дрофа , 2002. - 96 с: ил., карт.
16. География. Дидактические карточки - задания. 8-9 кл. / Р, Х, Хабибуллин. - М.: Дрофа, 2002. - 64 с: ил., карт.
17. География 6 класс. Поурочные планы по учебнику Т.П. Герасимовой, Г.Ю. Грюнберга, Н. П. Неклюковой «География. 6 класс» издание 2-е, Составитель Воробцова Татьяна Николаевна
18. География: 6-й кл.: Контрольные и проверочные работы: К учебнику Т. П. Герасимовой, Н. П. Неклюковой: «Начальный курс географии. 6-й кл.» / Е. В. Датская, Е.В. Сеницина. М. Е. Сеницин.- М.: Издательство «Экзамен», 2003. - 78, [2] е.: ил.
19. География материков и океанов. 7 класс: Метод. Пособие. - СПб: «Паритет», 2001. - 256 с. (Серия «Поурочное планирование».)

Учебники, программы и учеб. пособия.

Авторские учебные программы по курсам географии основной школы
Авторские учебные программы по курсам географии старшей школы

Начальный курс географии. 5 кл.

География. Начальный курс. 6 кл.

География материков и океанов. 7 кл.

География. Наш дом – Земля: материки, океаны, народы и страны. 7 кл.

География России. Природа. 8 кл.

География России. Население и хозяйство. 9 кл.

Экономическая и социальная география мира. 10 кл.

Глобальная география. 11 кл.

Дидактические материалы

Рабочая тетрадь по начальному курсу географии

Рабочая тетрадь по курсу «Материки, океаны, народы, страны»

Рабочая тетрадь по курсу «География России»

Рабочая тетрадь по экономической и социальной географии мира

Таблицы

Ориентирование на местности

Богатство морей России

Способы добычи полезных ископаемых

Воды суши

Животный мир материков

Календарь наблюдений за погодой

Климат России

Основные зональные типы почв земного шара

Основные зональные типы почв России

План и карта

Полезные ископаемые и их использование

Растительный мир материков

Рельеф и геологическое строение Земли

Таблицы по охране природы

Типы климатов земного шара

Портреты

Набор «Путешественники»

Набор «Ученые-географы»

Карты мира

Великие географические открытия

Карта океанов

Климатическая

Климатические пояса и области

Политическая

Почвенная

Природные зоны

Природные ресурсы

Растительности

Сельское хозяйство

Строение земной коры и полезные ископаемые

Физическая

Физическая полушарий

Экономическая

Карты материков, их частей и океанов

Австралия и Новая Зеландия (социально-экономическая)

Австралия и Океания (физическая карта)

Африка (политическая карта)

Африка (социально-экономическая)

Африка (физическая карта)

Евразия (политическая карта)

Евразия (физическая карта)

Европа (политическая карта)

Европа (физическая карта)

Зарубежная Европа (социально-экономическая)

Северная Америка (политическая карта)

Северная Америка (социально-экономическая)

Северная Америка (физическая карта)

Северная Америка (хозяйственная деятельность населения)

Центральная и Восточная Азия (социально-экономическая)

Юго-Восточная Азия (социально-экономическая)
Юго-Западная Азия (социально-экономическая)
Южная Азия (социально-экономическая)
Южная Америка (политическая карта)
Южная Америка (социально-экономическая)
Южная Америка (физическая карта)

Карты России

Административная
Земельные ресурсы
Климатическая
Почвенная
Социально-экономическая
Тектоника и минеральные ресурсы
Топливная промышленность
Транспорт
Физическая

Мультимедийные обучающие программы

Начальный курс географии
География 7 класс. Материки, океаны, народы и страны
География 8 класс. Россия: природа и население
География 9 класс. Россия: хозяйство и регионы
География 10 класс. Экономическая и социальная география мира
Библиотека электронных наглядных пособий по курсам географии

Технические средства обучения

Мультимедийный компьютер
Мультимедиапроектор
Экран (на штативе или навесной)
Принтер лазерный
Сканер
Телевизор

Экранно-звуковые пособия

Видеофильмы и видеофрагменты (в т.ч. созданные на уроках или во внеурочной деятельности учителем и учащимися)

Арктические пустыни, тундра, тайга, смешанные и широколиственные леса, степи, высотная поясность
Города России
Крупнейшие города мира
Видеофильм о русских ученых-географах
Видеофильм об известных путешественниках
Наша живая планета
Озеро Байкал

Уроки из космоса. Ожившая карта
Реки России
Вулканы и гейзеры
Географическая оболочка
Опасные природные явления
Горы и горообразование
Загадки Мирового океана
Камчатка
Ландшафты Австралии
Ландшафты Азии
Ландшафты Африки
Ландшафты Северной Америки
Ландшафты Южной Америки
Страны и народы Азии
Страны и народы Африки
Страны и народы Северной Америки
Страны и народы Южной Америки
Заповедные территории России
Общие физико-географические закономерности
Современная политическая карта мира
Заповедные территории мира
Антарктида
Арктика
Великие Географические открытия
Глобальные проблемы человечества
Современные географические исследования
Земля и Солнечная система

*Учебно-практическое и учебно-лабораторное оборудование
Приборы, инструменты для проведения демонстраций и практических занятий (в т.ч. на местности)*

Теллурий
Компас ученический
Магнитная доска для статичных пособий

Модели

Глобус Земли политический (масштаб 1:50 000 000)
Глобус Земли физический лабораторный (для раздачи учащимся) (масштаб 1:50 000 000)

Натуральные объекты

Коллекции

Коллекция горных пород и минералов
Коллекция полезных ископаемых различных типов
Коллекция по производству чугуна и стали»
Коллекция по нефть и нефтепродуктам
Коллекция по производству меди
Коллекция по производству алюминия
Набор раздаточных образцов к коллекции горных пород и минералов

Гербарии

Гербарий растений природных зон России

Специализированная учебная мебель

Модуль – картохранилище

Аудиторная доска с магнитной поверхностью

Санитарно-гигиенический паспорт кабинета

	Показатели	Норма	фактически
1	Длина помещения		8,5
2	Ширина помещения		6
3	Высота помещения		2,7
4	Площадь класса		51,2
5	Число посадочных мест		30
6	Площадь на одного ученика	2	2
7	Кубатура на одного ученика	4-5	4-5
9	Панели: высота, цвет.		Светло коричневый
10	ГОСТ школьной мебели.	11015-93, 11016-93	11016-93
11	Номера парт	3-6	3-6
11	Номера стульев.	3-6	3-6
12	Цвет мебели.		Светло коричневый
13	Расстояние от 1 парты до доски.	2,4-2,7	2,4
14	Расстояние от 5 парты до доски.	Наибольшая удаленность 8,60	Наибольшая удаленность 8
15	Расстояние от 5 парты до стены.	не менее 0,70	не менее 0,70
16	Расстояние от 1 ряда до наружной стены	50-70	50
17	Расстояние от 3 ряда до внутренней стены	Не менее 50-70	50
18	Расстояние между рядами.	Не менее 60	60
19	Высота нижнего края доски над полом.	0,8-0,9	0,8

Естественное освещение.

20	Расположение окон в классе.		восток, 3 окна
----	-----------------------------	--	----------------

Искусственное освещение.

23	Характер освещения.		Люминесцентные ___ лампы.
----	---------------------	--	---------------------------

Воздушно-тепловой режим.

24	Характер вентиляции.		Форточки, вытяжка
25	Температура воздуха в классе: зима	19-21	23
	лето	19-21	23
26	Относительная влажность воздуха.	40-60%	50%